

Сообщение № 1
о возможном установлении публичного сервитута

Руководствуясь статьей 39.42 Земельного кодекса Российской Федерации, Администрация Сысертского городского округа сообщает о возможном установлении публичного сервитута сроком на 10 лет для размещения линейного объекта системы газоснабжения местного значения «Газопровод высокого и низкого давления с установкой ГРПШ до границ земельных участков по адресу: Свердловская область, Сысертский район (кад. № 66:25:1325018:121, 66:25:1325018:122, 66:25:1325018:125, 66:25:1325018:126, 66:25:1325018:127, 66:25:1325018:149, 66:25:1325018:150, 66:25:1325018:151, 66:25:1325018:152, 66:25:1325018:153)» в отношении земельного участка с кадастровым номером 66:25:1325018:448, площадью 150002 кв.м, категорией земель сельскохозяйственного назначения, видом разрешенного использования – растениеводство, расположенного по адресу: Свердловская область, Сысертский район.

Ознакомиться с ходатайством об установлении публичного сервитута и прилагаемым к нему описанием местоположения границ публичного сервитута можно на сайте Сысертского городского округа (<http://admsysert.ru/administration/zemelno-imushchestvennyye-otnosheniya/publichniy-servitut/message>) или по адресу: 624022, Свердловская область, город Сысерть, улица Ленина, дом 35, актовъй зал (1 этаж), в приемное время: вторник с 15-00 до 17-00 часов.

Правообладатели земельных участков, в отношении которых испрашивается публичный сервитут, если их права (обременения права) не зарегистрированы в Едином государственном реестре недвижимости, могут обратиться с заявлением об учете их прав (обременений права) на земельные участки с приложением копий документов, подтверждающих эти права (обременения права) в Администрацию Сысертского городского округа по адресу: 624022, Свердловская область, город Сысерть, улица Ленина, дом 35, кабинет № 3, в приемное время: понедельник – пятница с 08-00 до 17-00 часов. Срок подачи заявления — в течение 30 (тридцати дней) со дня опубликования данного извещения.

Графическое описание местоположения границ публичного сервитута

Объект: «Газопровод высокого и низкого давления с установкой ГРПШ до границ земельных участков по адресу: Свердловская область, Сысертский район (кад. № 66:25:1325018:121, 66:25:1325018:122, 66:25:1325018:125, 66:25:1325018:126, 66:25:1325018:127, 66:25:1325018:149, 66:25:1325018:150, 66:25:1325018:151, 66:25:1325018:152, 66:25:1325018:153)»

Местоположение публичного сервитута: Свердловская область, Сысертский р-н

Метод определения координат: Метод спутниковых геодезических измерений (определений)

Система координат МСК 66, зона 1

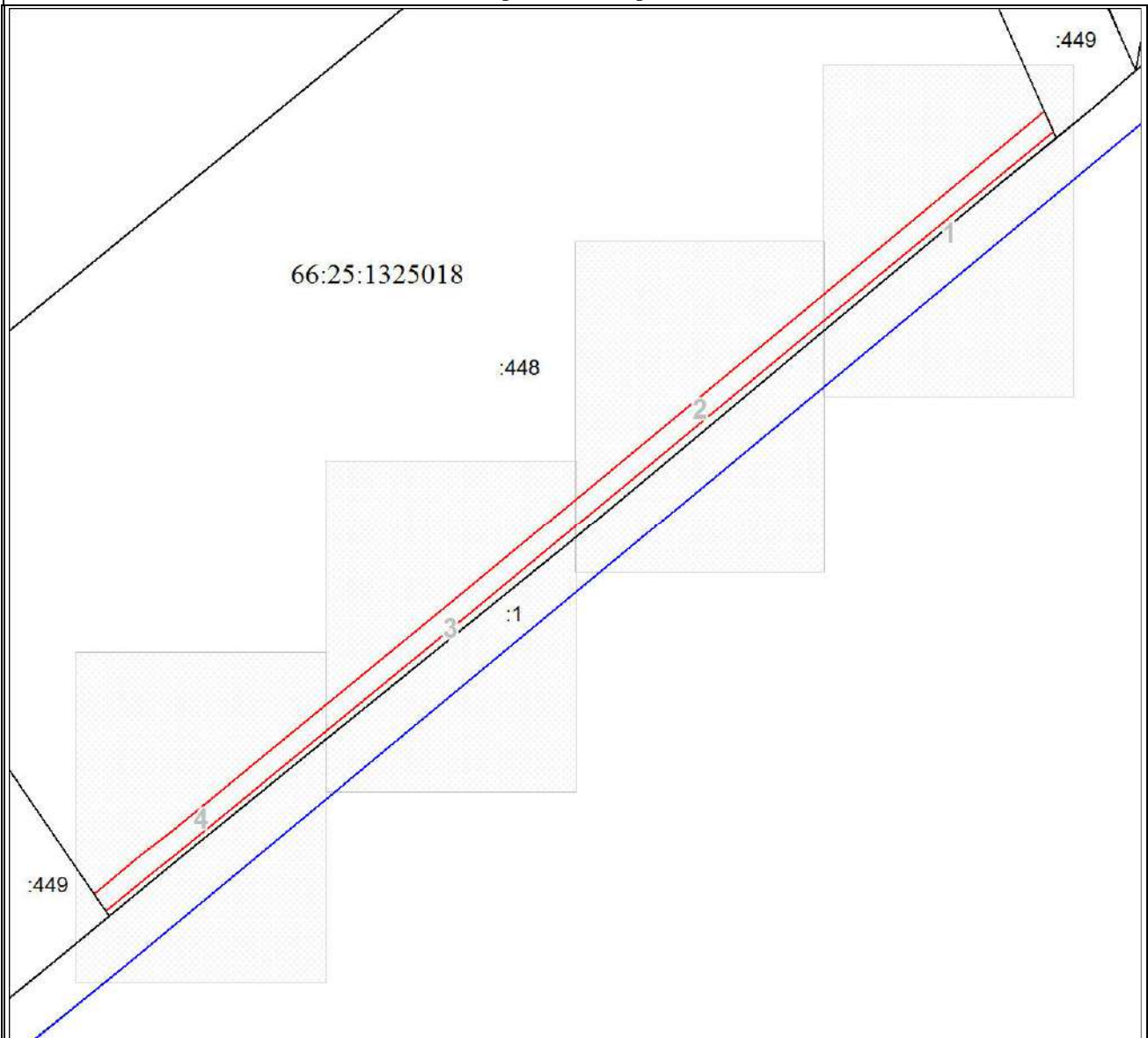
Кадастровый номер земельного участка, в отношении которого испрашивается публичный сервитут: 66:25:1325018:448

Сведения о характерных точках границ публичного сервитута

Обозначение характерных точек границ публичного сервитута	Координаты, м		Средняя квадратическая погрешность положения характерных точек (Мт), м
	X	Y	
1	2	3	4
Площадь публичного сервитута 5868 кв.м.			
1	361753.41	1552003.73	0.1
2	361771.79	1552025.82	0.1
3	361782.06	1552039.15	0.1
4	361894.05	1552175.47	0.1
5	362031.33	1552341.55	0.1
6	362124.78	1552454.68	0.1
7	362127.17	1552457.56	0.1
8	362117.69	1552461.80	0.1
9	362022.10	1552346.08	0.1
10	361886.35	1552181.84	0.1
11	361774.24	1552045.38	0.1
12	361763.99	1552032.07	0.1
13	361745.13	1552009.40	0.1
1	361753.41	1552003.73	0.1

Схема расположения границ публичного сервитута

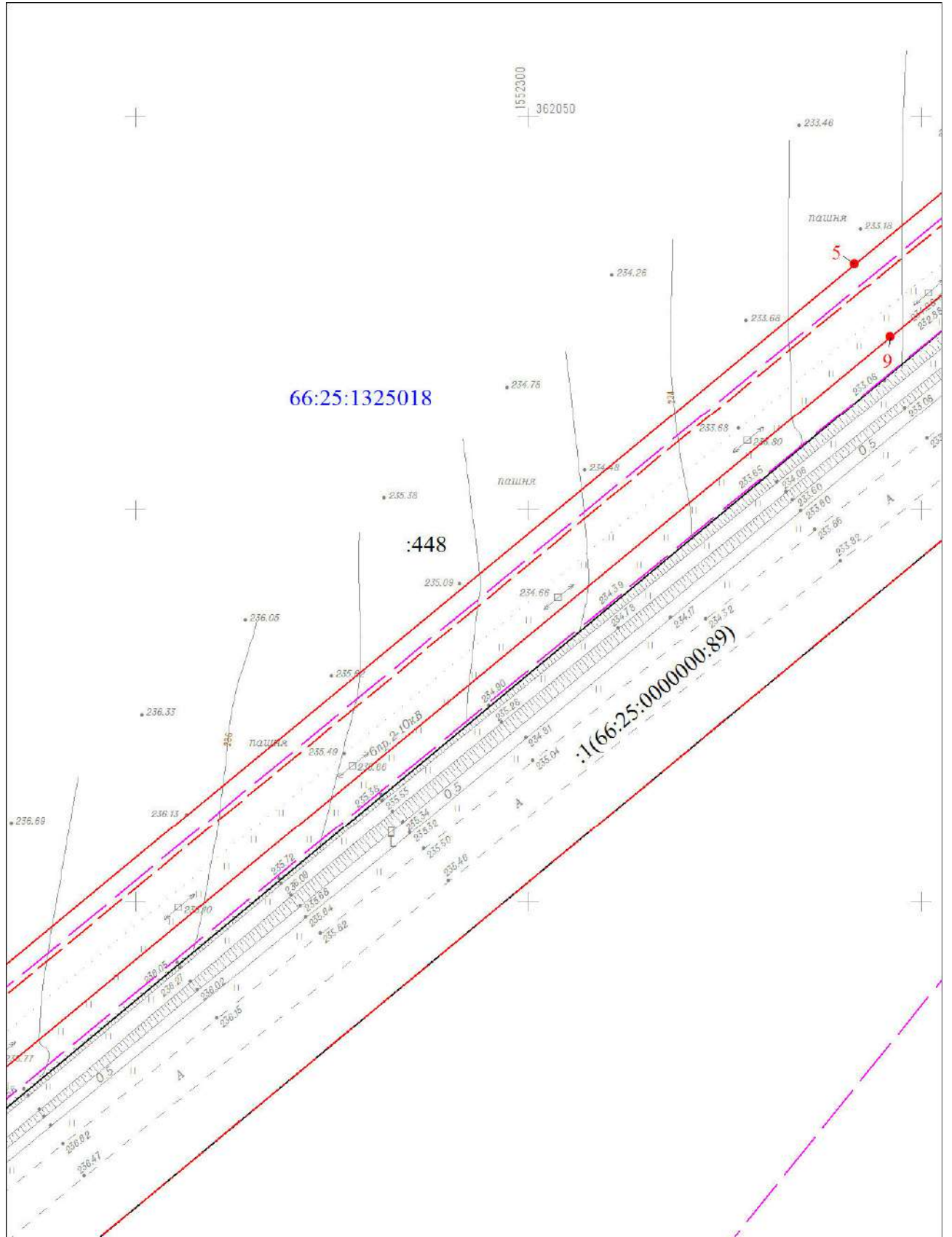
Обзорная схема границ



Масштаб 1: 3177

Используемые условные знаки и обозначения:

	Характерная точка границы публичного сервитута
	Граница публичного сервитута
	Существующая часть границы, имеющиеся в ЕГРН сведения о которой достаточны для определения ее местоположения
	Граница и номер кадастрового квартала
	Газопровод высокого давления
	Граница охранной зоны
	Граница территориальной зоны (Сысертский городской округ)



Масштаб 1:700

Сообщение № 2
о возможном установлении публичного сервитута

Руководствуясь статьей 39.42 Земельного кодекса Российской Федерации, Администрация Сысертского городского округа сообщает о возможном установлении публичного сервитута сроком на 10 лет для размещения линейного объекта системы газоснабжения местного значения «Газопровод высокого и низкого давления с установкой ГРПШ до границ земельных участков по адресу: Свердловская область, Сысертский район (кад. № 66:25:1325018:121, 66:25:1325018:122, 66:25:1325018:125, 66:25:1325018:126, 66:25:1325018:127, 66:25:1325018:149, 66:25:1325018:150, 66:25:1325018:151, 66:25:1325018:152, 66:25:1325018:153)» в отношении земельного участка с кадастровым номером 66:25:1325018:449, площадью 274414 кв.м, категорией земель сельскохозяйственного назначения, видом разрешенного использования – растениеводство, расположенного по адресу: Свердловская область, Сысертский район.

Ознакомиться с ходатайством об установлении публичного сервитута и прилагаемым к нему описанием местоположения границ публичного сервитута можно на сайте Сысертского городского округа (<http://admsysert.ru/administration/zemelno-imushchestvennyye-otnosheniya/publichniy-servitut/message>) или по адресу: 624022, Свердловская область, город Сысерть, улица Ленина, дом 35, актовъй зал (1 этаж), в приемное время: вторник с 15-00 до 17-00 часов.

Правообладатели земельных участков, в отношении которых испрашивается публичный сервитут, если их права (обременения права) не зарегистрированы в Едином государственном реестре недвижимости, могут обратиться с заявлением об учете их прав (обременений права) на земельные участки с приложением копий документов, подтверждающих эти права (обременения права) в Администрацию Сысертского городского округа по адресу: 624022, Свердловская область, город Сысерть, улица Ленина, дом 35, кабинет № 3, в приемное время: понедельник – пятница с 08-00 до 17-00 часов. Срок подачи заявления — в течение 30 (тридцати дней) со дня опубликования данного извещения.

Графическое описание местоположения границ публичного сервитута

Объект: «Газопровод высокого и низкого давления с установкой ГРПШ до границ земельных участков по адресу: Свердловская область, Сысертский район (кад. № 66:25:1325018:121, 66:25:1325018:122, 66:25:1325018:125, 66:25:1325018:126, 66:25:1325018:127, 66:25:1325018:149, 66:25:1325018:150, 66:25:1325018:151, 66:25:1325018:152, 66:25:1325018:153)»

Местоположение публичного сервитута: Свердловская область, Сысертский р-н

Метод определения координат: Метод спутниковых геодезических измерений (определений)

Система координат МСК 66, зона 1

Кадастровый номер земельного участка, в отношении которого испрашивается публичный сервитут: 66:25:1325018:449

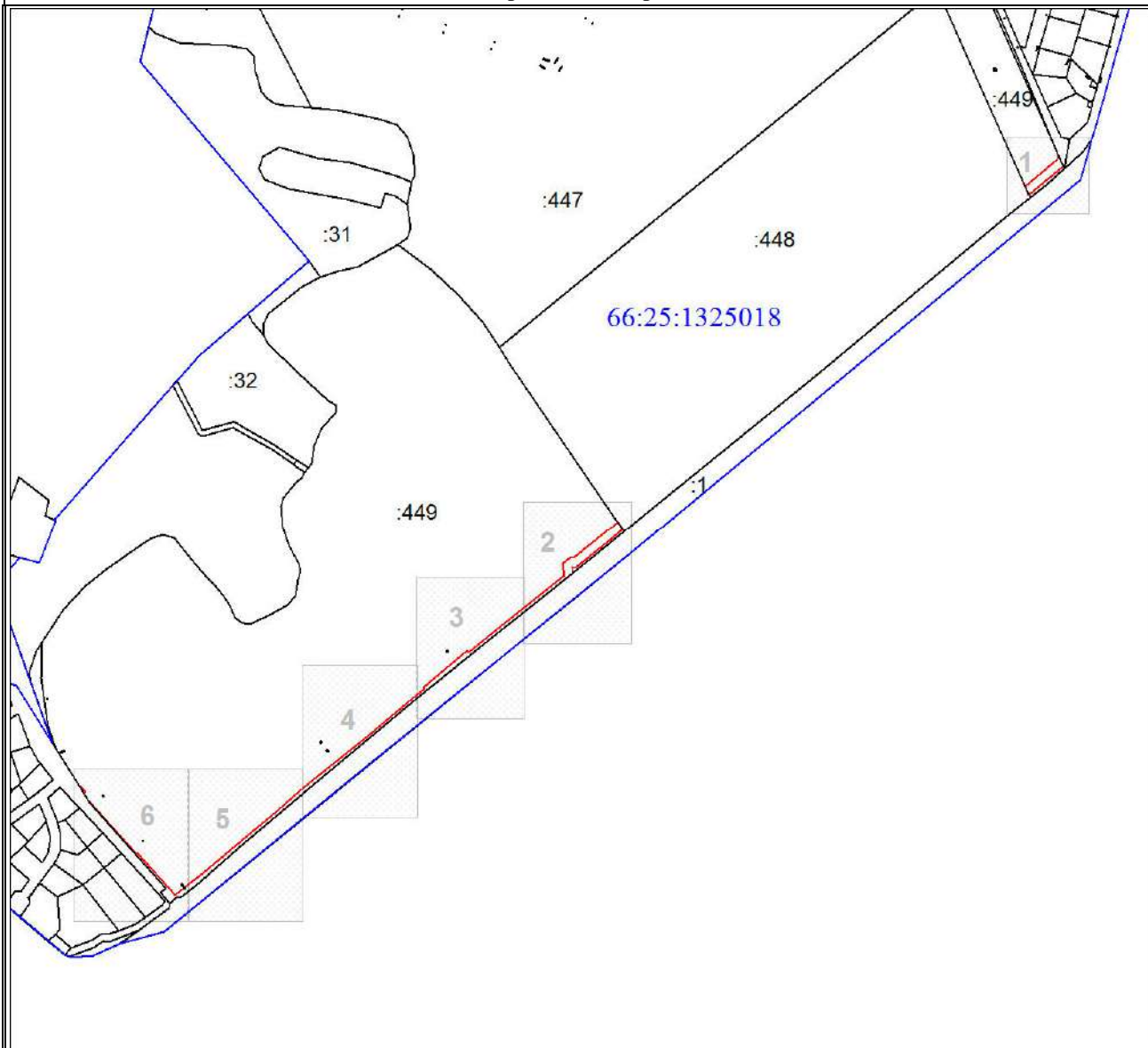
Сведения о характерных точках границ публичного сервитута

Обозначение характерных точек границ публичного сервитута	Координаты, м		Средняя квадратическая погрешность положения характерных точек (Мт), м
	X	Y	
1	2	3	4
Площадь публичного сервитута 3918 кв.м.			
1	361345.46	1551520.37	0.1
2	361344.60	1551521.11	0.1
3	361345.26	1551521.86	0.1
4	361346.09	1551521.15	0.1
5	361362.87	1551541.69	0.1
6	361403.33	1551590.49	0.1
7	361431.16	1551623.96	0.1
8	361448.31	1551642.95	0.1
9	361460.96	1551659.17	0.1
10	361515.80	1551726.27	0.1
11	361556.40	1551775.28	0.1
12	361567.25	1551788.57	0.1
13	361568.59	1551787.48	0.1
14	361609.18	1551836.28	0.1
15	361607.69	1551837.61	0.1
16	361633.09	1551869.16	0.1
17	361677.90	1551925.37	0.1
18	361693.17	1551943.79	0.1
19	361706.32	1551942.72	0.1
20	361713.63	1551951.12	0.1
21	361712.86	1551954.35	0.1
22	361733.86	1551980.24	0.1
23	361753.41	1552003.73	0.1
24	361745.13	1552009.40	0.1
25	361726.14	1551986.59	0.1
26	361701.99	1551956.81	0.1
27	361702.71	1551953.80	0.1
28	361702.10	1551953.10	0.1
29	361696.06	1551953.59	0.1
30	361652.94	1551900.26	0.1
31	361621.35	1551860.00	0.1
32	361551.95	1551773.65	0.1
33	361517.45	1551733.05	0.1
34	361451.30	1551653.25	0.1
35	361395.67	1551587.94	0.1

Обозначение характерных точек границ публичного сервитута	Координаты, м		Средняя квадратическая погрешность положения характерных точек (Mt), м
	X	Y	
36	361347.45	1551532.26	0.1
37	361334.75	1551516.66	0.1
38	361334.37	1551516.24	0.1
39	361334.88	1551511.64	0.1
40	361328.31	1551505.16	0.1
41	361340.60	1551494.66	0.1
42	361345.57	1551500.62	0.1
43	361440.33	1551415.97	0.1
44	361442.52	1551414.58	0.1
45	361383.44	1551468.13	0.1
46	361384.05	1551469.00	0.1
47	361356.16	1551494.66	0.1
48	361337.76	1551510.95	0.1
1	361345.46	1551520.37	0.1
1	362117.69	1552461.80	0.1
2	362127.17	1552457.56	0.1
3	362156.97	1552493.60	0.1
4	362161.09	1552494.63	0.1
5	362149.23	1552499.93	0.1
1	362117.69	1552461.80	0.1
1	361459.28	1551403.94	0.1
2	361452.58	1551410.68	0.1
3	361451.20	1551409.07	0.1
1	361459.28	1551403.94	0.1

Схема расположения границ публичного сервитута

Обзорная схема границ

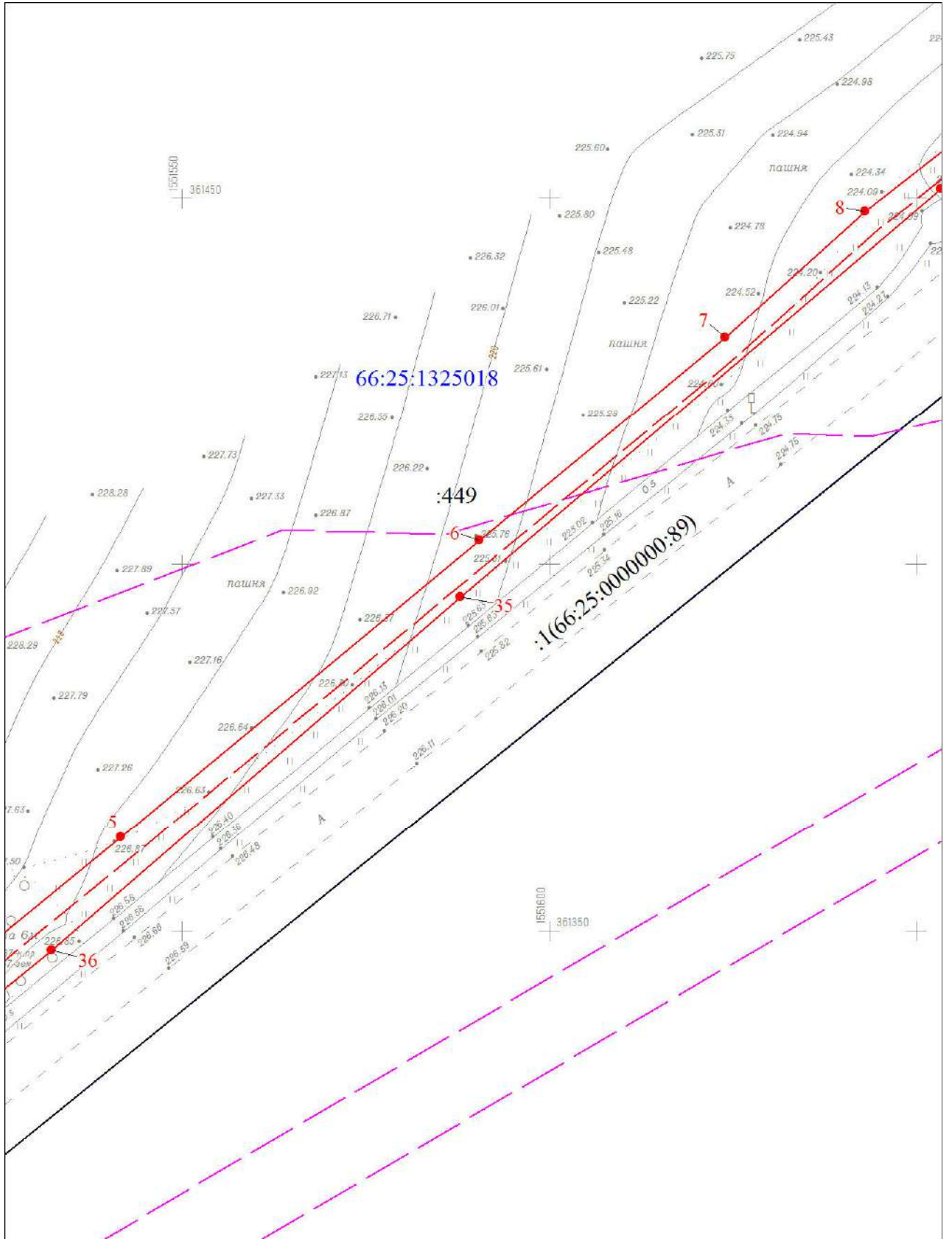


Масштаб 1: 7481

Используемые условные знаки и обозначения:

	Характерная точка границы публичного сервитута
	Граница публичного сервитута
	Существующая часть границы, имеющиеся в ЕГРН сведения о которой достаточны для определения ее местоположения
	Граница и номер кадастрового квартала
	Газопровод высокого давления
	Граница охранной зоны
	Граница территориальной зоны (Сысертский городской округ)

Выносной лист № 5

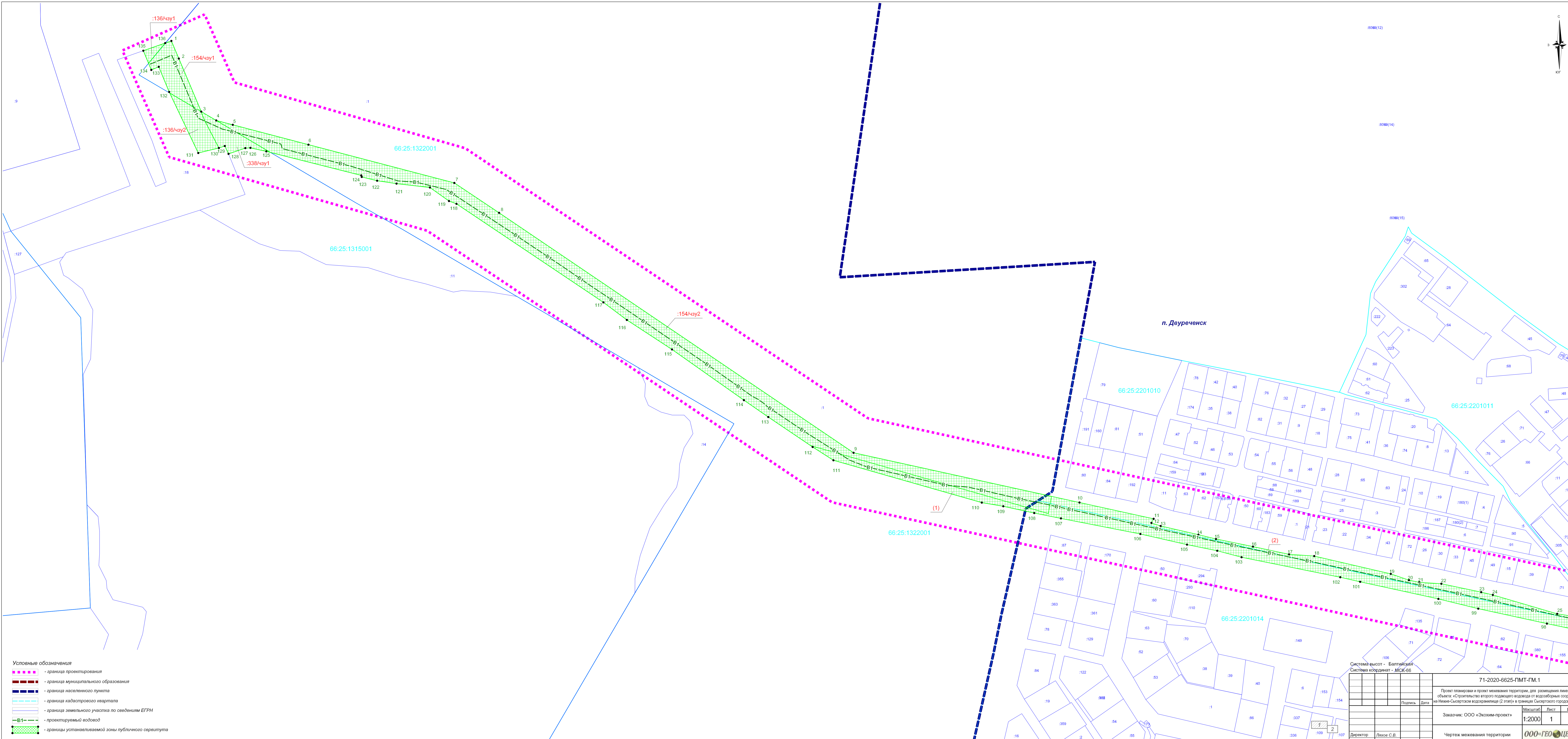


Сообщение № 3
о возможном установлении публичного сервитута

Руководствуясь статьей 39.42 Земельного кодекса Российской Федерации, протоколом от 21.10.2021 № 21 совещания при Министерстве природных ресурсов и экологии Свердловской области по вопросу установления публичного сервитута в целях обеспечения строительства второго подающего водовода от водозаборных сооружений на Нижне-Сысертском водохранилище (2 этап) на земельный участок с кадастровым номером 66:25:0000000:154, Администрация Сысертского городского округа сообщает о возможном установлении публичного сервитута сроком на 49 лет в целях размещения водопроводных сетей местного значения «Строительства второго подающего водовода от водозаборных сооружений на Нижне-Сысертском водохранилище (2 этап)» в отношении частей площадью 3344 кв.м, 32981 кв.м земельного участка с кадастровым номером 66:25:0000000:154, площадью 1091379620 кв. м, категорией земель лесного фонда, расположенного по адресу: Свердловская область, Сысертский район.

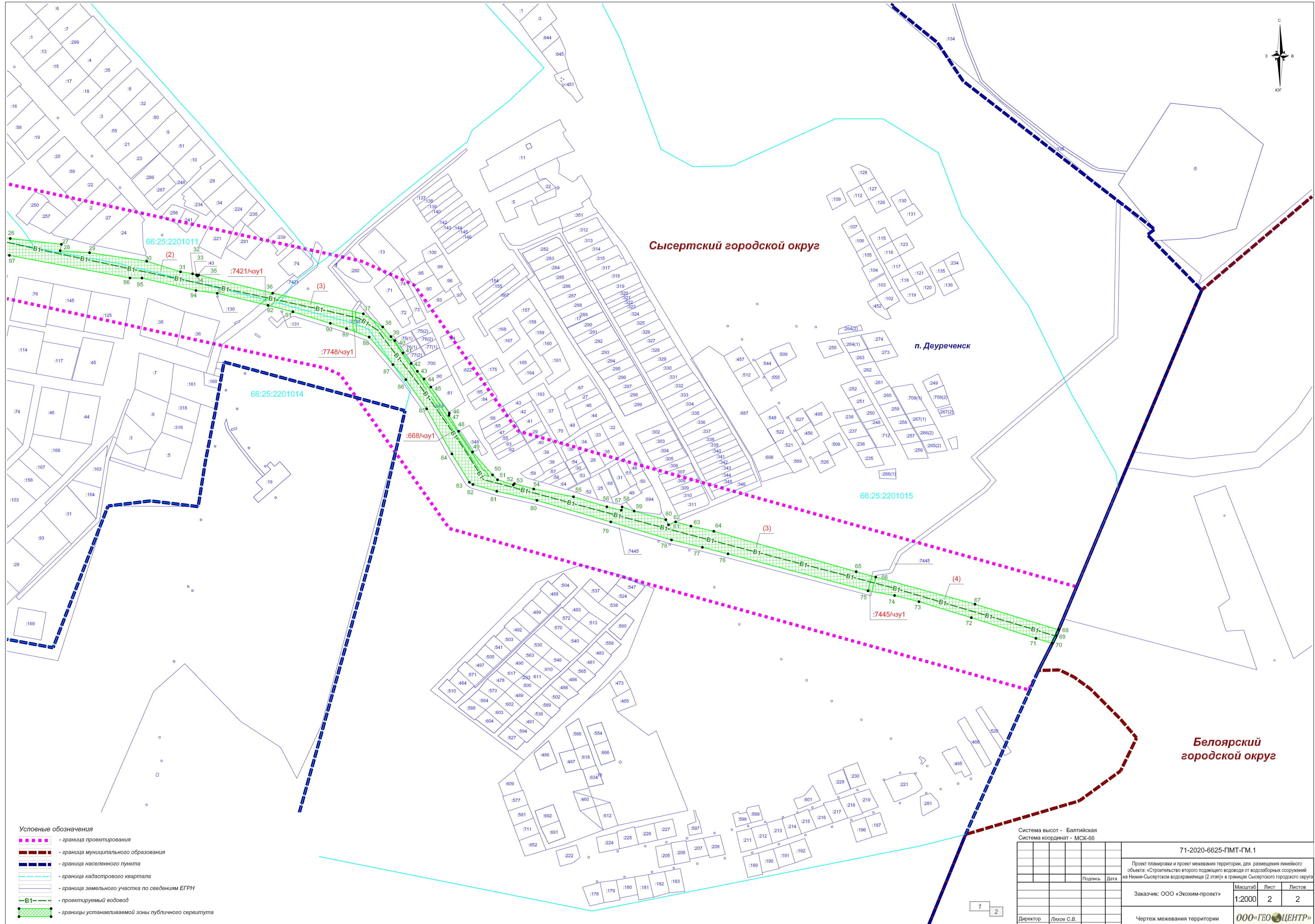
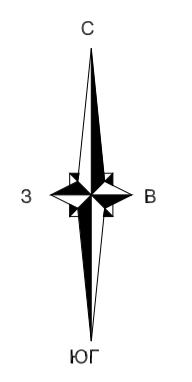
Ознакомиться с ходатайством об установлении публичного сервитута и прилагаемым к нему описанием местоположения границ публичного сервитута можно на сайте Сысертского городского округа (<http://admsysert.ru/administration/zemelno-imushchestvennyye-otnosheniya/publichniy-servitut/message>) или по адресу: 624022, Свердловская область, город Сысерть, улица Ленина, дом 35, актовый зал (1 этаж), в приемное время: вторник с 15-00 до 17-00 часов.








Правообладатели земельных участков, в отношении которых испрашивается публичный сервитут, если их права (обременения права) не зарегистрированы в Едином государственном реестре недвижимости, могут обратиться с заявлением об учете их прав (обременений права) на земельные участки с приложением копий документов, подтверждающих эти права (обременения права) в Администрацию Сысертского городского округа по адресу: 624022, Свердловская область, город Сысерть, улица Ленина, дом 35, кабинет № 3, в приемное время: понедельник – пятница с 08-00 до 17-00 часов. Срок подачи заявления — в течение 30 (тридцати дней) со дня опубликования данного извещения.



- Условные обозначения**
- граница проектирования
 - граница муниципального образования
 - граница населенного пункта
 - граница кадастрового квартала
 - граница земельного участка по сведениям ЕГРН
 - проектируемый водовод
 - границы устанавливаемой зоны публичного сервитута

Система высот - Балтийская		Система координат - МСК-66	
71-2020-6625-ПМТ-ПМ.1			
Проект планировки и проект межевания территории, для размещения линейного объекта: «Строительство второго подающего водовода от водозборных сооружений на Нижне-Сысертском водохранилище (2 этап)» в границах Сысертского городского округа			
Заказчик: ООО «Экохим-проект»		Масштаб:	Лист
		1:2000	1 2
Чертеж межевания территории		ООО «ГЕОЦЕНТР»	
Директор	Лавров С.В.		
Глизикивер	Давыдова Е.М.		



- Условные обозначения**
-  - граница проектирования
 -  - граница муниципального образования
 -  - граница населенного пункта
 -  - граница кадастрового квартала
 -  - граница земельного участка по сведениям ЕГРН
 -  - проектируемый водовод
 -  - границы устанавливаемой зоны публичного сервитута

Система высот - Балтийская		Система координат - МСК-66		71-2020-6625-ПМТ-ГМ.1			
Проект планировки и проект межевания территории, для размещения линейного объекта: «Строительство второго подающего водовода от водозаборных сооружений на Нижне-Сысертском водохранилище (2 этап)» в границах Сысертского городского округа		Подпись	Дата	Заказчик: ООО «Экохим-проект»	Масштаб	Лист	Листов
				Чертеж межевания территории	1:2000	2	2
Директор	Ляхов С.В.			ООО «ГЕОЦЕНТР»			
Главинженер	Панченко Е.М.						

1 2